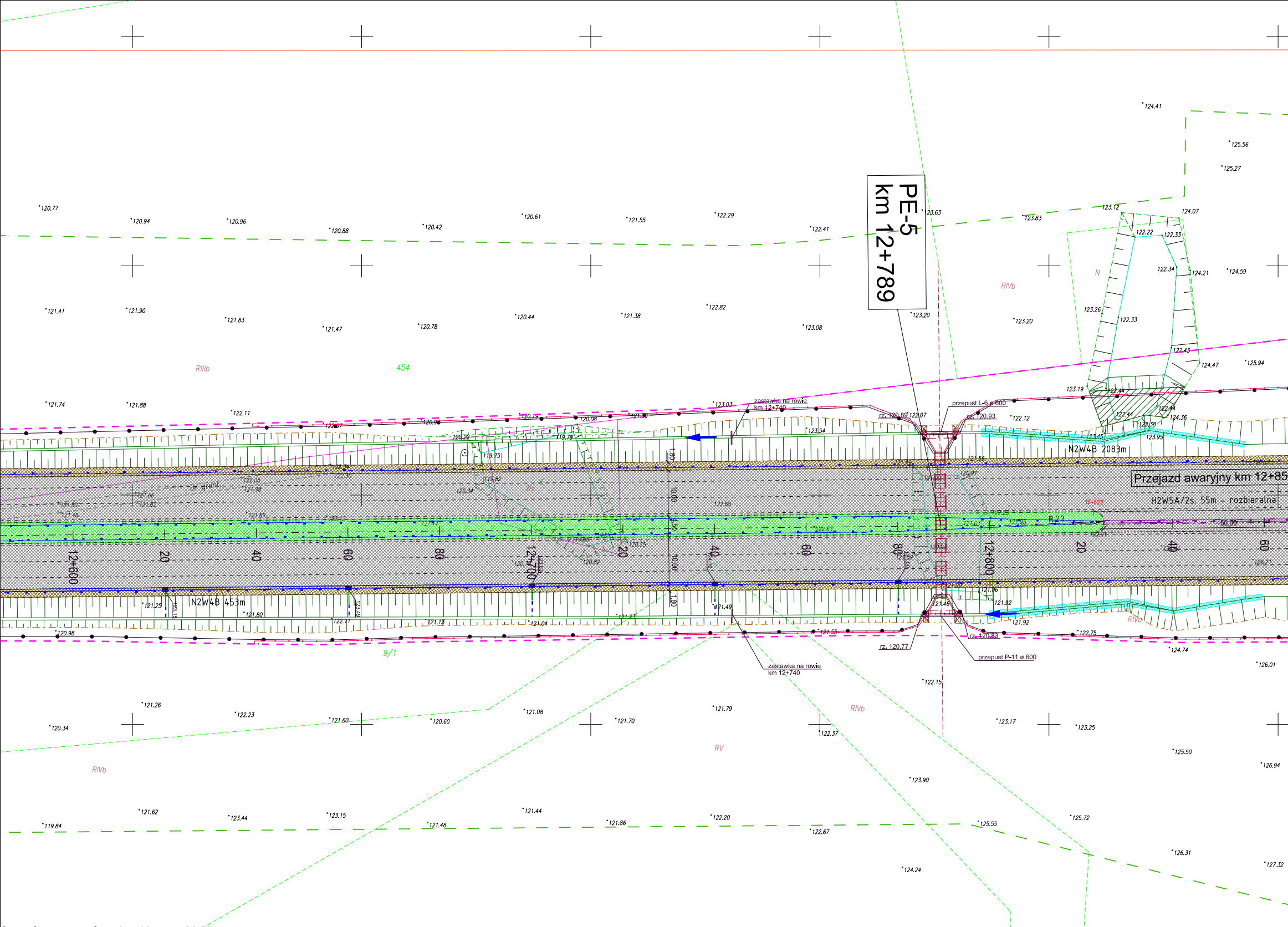
PE-5
km 12+789
Przejazd awaryjny km 12+85
H2W5A/2s 55m - rozbieralna
N2W4B 2083m
N2W4B 453m
przepust L-6 ø 600
przepust P-11 ø 600
zastawka na rowie km 12+740
zastawka na rowie km 12+740
rz. 120.89
rz. 120.93
rz. 120.77
rz. 120.83
12+600
20
40
60
80
12+700
20
40
60
80
12+800
20
40
60
RIIIb
454
9/1
RIVb
RIVb
RIVb
RV
RIVa
N
R 2,3
10.00
10.00
1.80
1.80

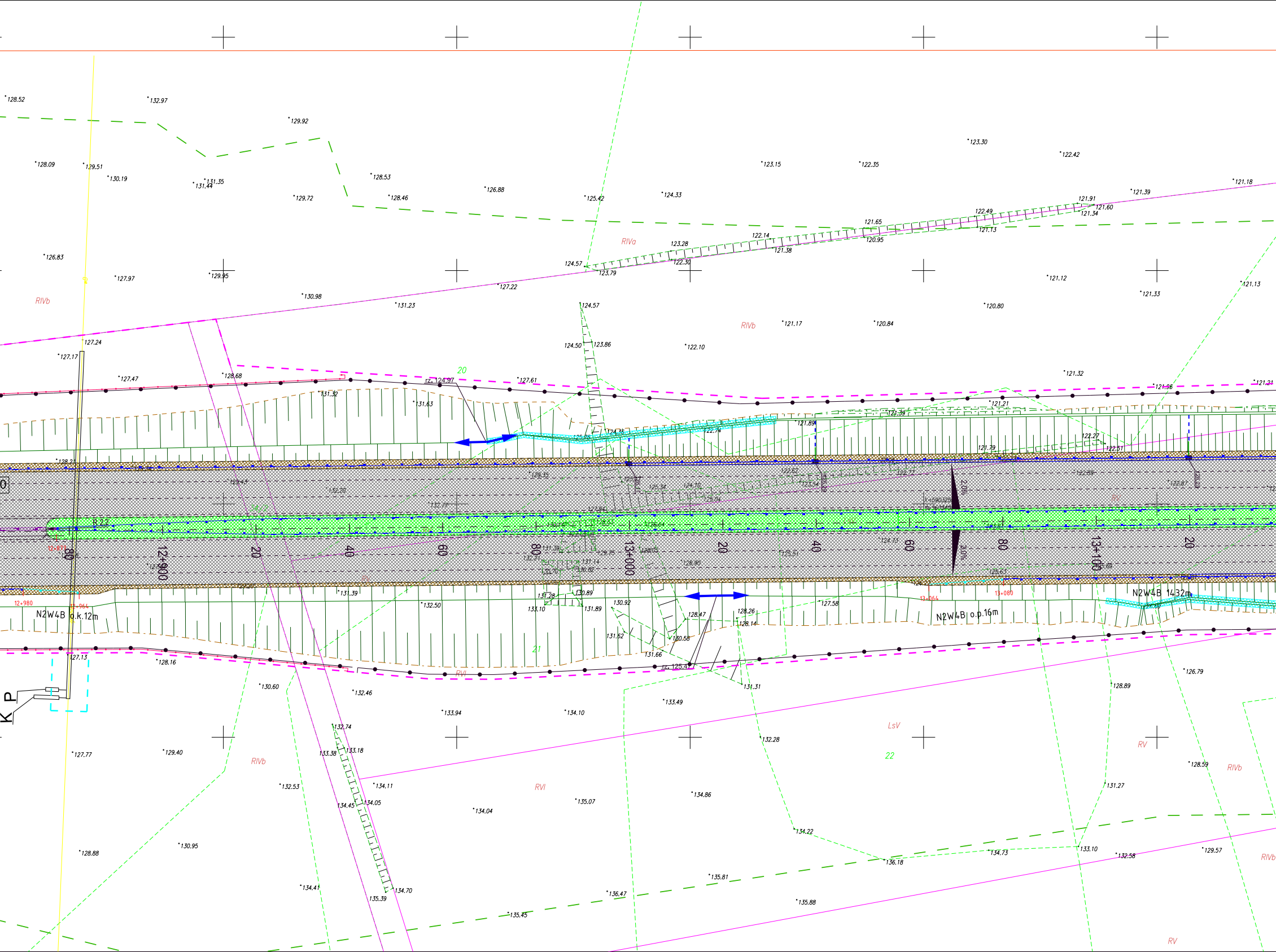

12+900
13+000
13+100
20
40
60
80
R 22
2.0%
N2W4B o.k.12m
N2W4B o.p.16m
N2W4B 1432m
12+980
12+964
13+064
13+080
RIVa
RIVb
RVI
RV
LsV
20
21
22
KP

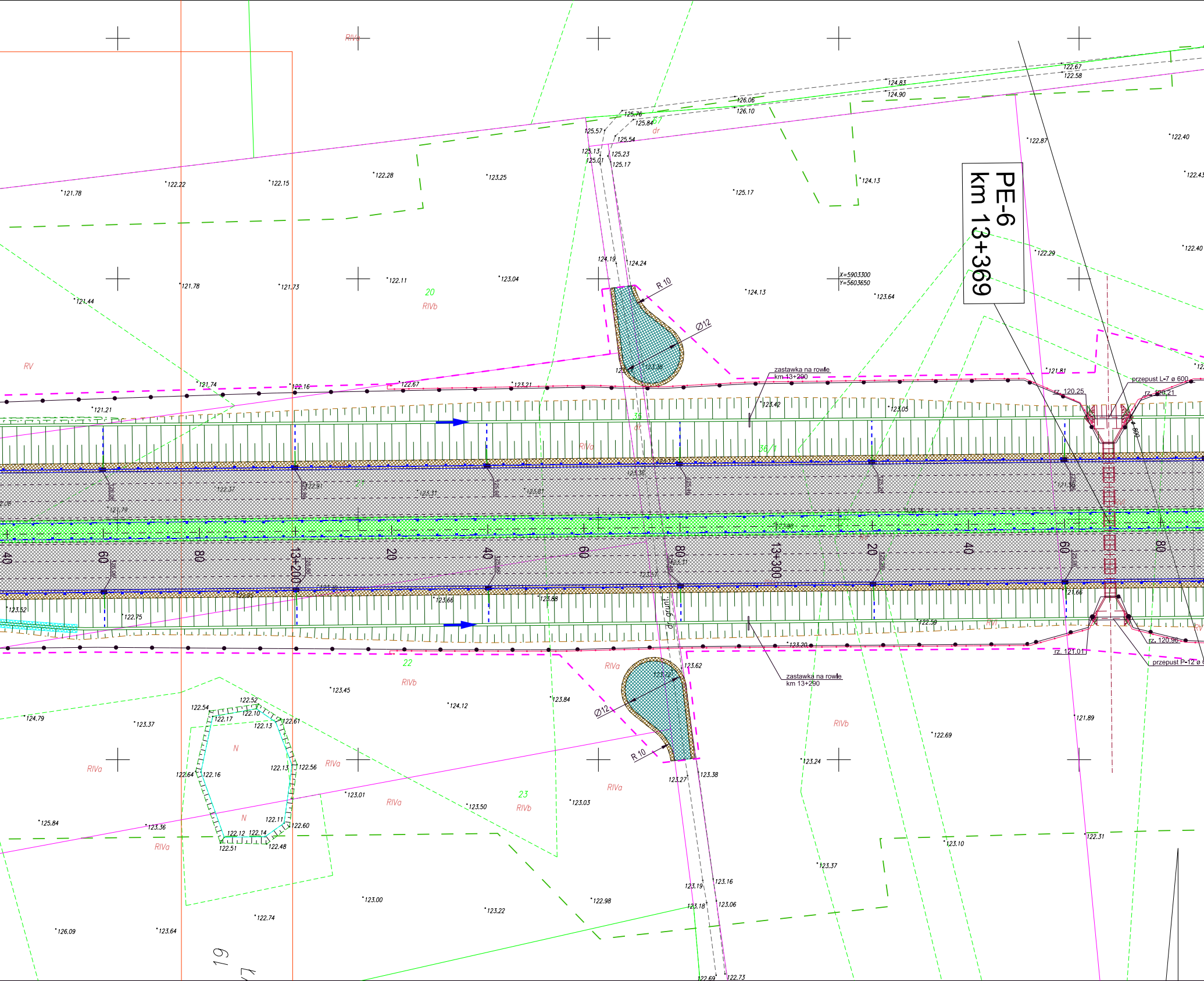
PE-6
km 13+369
zastawka na rowie
km 13+290
zastawka na rowie
km 13+290
przepust L-7 ø 600
przepust P-12 ø
rz. 120.25
rz. 120.21
rz. 121.01
rz. 120.96
R 10
Ø12
R 10
Ø12
X=5903300
Y=5603650
dr grunt.
dr
13+200
13+300
40
60
80
20
40
60
80
20
40
60
80
20
22
23
36/1
RV
RIVa
RIVb
RVI
N
N
19
124.83
124.90
126.06
126.10
125.76
125.84
125.57
125.54
125.13
125.23
125.01
125.17
122.67
122.58
121.78
122.22
122.15
122.28
123.25
125.17
124.13
122.87
122.40
122.43
121.78
121.73
121.44
122.11
123.04
124.13
123.64
122.29
122.40
124.19
124.24
121.74
122.16
122.67
123.21
121.81
121.21
123.42
123.05
123.52
122.75
123.66
123.88
122.59
121.66
123.20
123.45
124.12
123.84
123.62
124.79
123.37
122.52
122.54
122.10
122.17
122.13
122.61
122.64
122.16
122.13
122.56
122.11
122.60
122.12
122.14
122.51
122.48
125.84
123.36
123.01
123.50
123.03
123.27
123.38
123.24
122.69
121.89
123.10
122.31
123.37
123.19
123.16
123.18
123.06
123.00
122.98
123.22
122.74
126.09
123.64
122.69
122.73

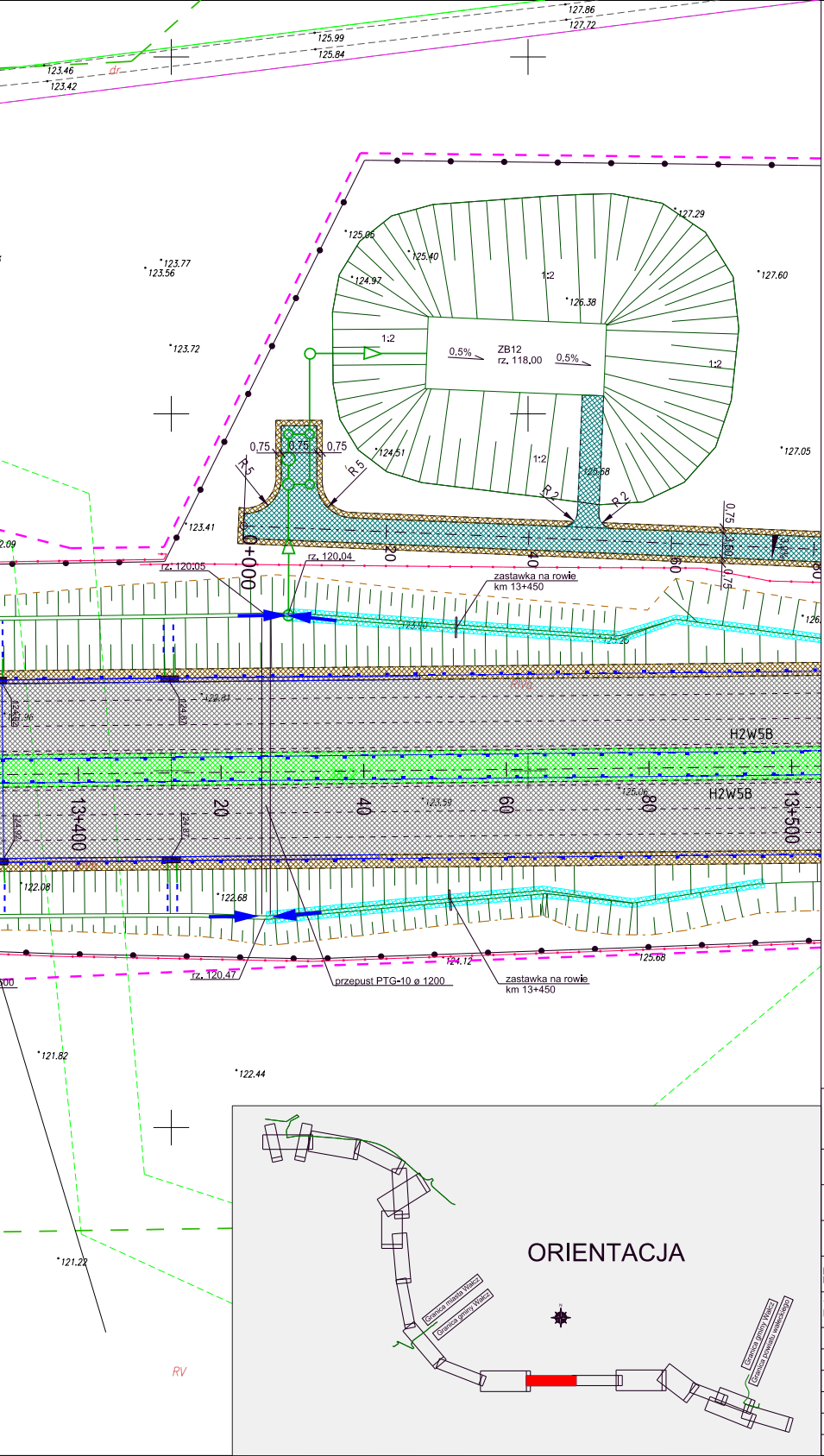
127.86
127.72
125.99
125.84
123.46
123.42
dr
127.29
125.05
125.40
124.97
1:2
126.38
127.60
123.77
123.56
123.72
1:2
0,5%
ZB12
rz. 118,00
0,5%
1:2
1:2
124.51
125.58
127.05
0,75
0,75
0,75
R 5
R 5
R 2
R 2
0,75
3,50
0,75
123.41
122.09
0+000
20
40
60
rz. 120,05
rz. 120,04
zastawka na rowie
km 13+450
H2W5B
H2W5B
13+400
20
40
60
80
13+500
122.08
122.68
124.12
125.68
rz. 120,47
przepust PTG-10 ø 1200
zastawka na rowie
km 13+450
121.82
122.44
121.22
RV
ORIENTACJA
Granica miasta Wałcz
Granica gminy Wałcz
Granica gminy Wałcz
Granica powiatu wałeckiego

LEGENDA

▨	nawierzchnia bitumiczna (jezdnie)
🟨	nawierzchnia z kostki betonowej (ścieżki rowerowe, chodniki)
🟦	nawierzchnia z kostki betonowej (jezdnie, zjazdy)
🟫	nawierzchnia poboczy gruntowych
🟪	nawierzchnia z kostki kamiennej
▨	nawierzchnia z kruszywa łamanego
🟩	projektowana zieleń
🟦	płyta ażurowa
—	projektowany krawężnik wyniesiony
-----	projektowany krawężnik wtopiony / obniżony
—	projektowane obrzeże
- - -	projektowana krawędź jezdni/pobocza
—	projektowane bariery ochronne przy zewnętrznej krawędzi jezdni
—	projektowane bariery ochronne na pasach dzielących
—	projektowane bariery ochronne odcinki początkowe i końcowe
—	projektowane bariery ochronne na obiektach mostowych
—	projektowane bariery ochronne dla pieszych
▪ ▥	projektowane wpusty uliczne
●	projektowane latarnie oświetleniowe
⊣⊢	projektowane przepusty
═	projektowane korytka ściekowe
- - -	projektowane ścieki skarpowe
▥	projektowane rowy trapezowe
▥	projektowane rowy opływowe

LEGENDA - GRANICE

– –	linia rozgraniczająca teren drogi
– –	granica terenu niezbędnego do przebudowy ist. sieci uzbrojenia terenu
– –	granica podziału wewnętrznego

WBP Zabrze Sp. z o.o.
GRUPA POLIMEX-MOSTOSTAL

WBP Zabrze Sp. z o.o.
ul.Pawliczka 25, 41-800 Zabrze tel. (032) 276 12 15

INWESTOR	Generalna Dyrekcja Dróg Krajowych i Autostrad Oddział w Szczecinie Al. Bohaterów Warszawy 33, 70-340 Szczecin						
NAZWA OBIEKTU BUD.	Obwodnica miasta Wałcz w ciagu drogi krajowej nr 10						
ADRES OBIEKTU BUD.	województwo zachodniopomorskie, powiat wałecki, miasto i gmina Wałcz						
FAZA PROJEKTU	PROJEKT WYKONAWCZY						
TYTUŁ RYSUNKU	Plan sytuacyjny cz. 14						
	IMIĘ I NAZWISKO	NR UPRAWNIEŃ	SPECJALNOŚĆ	PODPIS	ZESPÓŁ	SKALA	DATA
PROJEKTANT	mgr inż. R. DRASZCZYK	SLK/1447/POOD/06	DROGI	R. Draszczyk	WD	1:500	12.2013 r.
PROJEKTANT	mgr inż. M. SOBCZYK	SLK/3442/POOD/10	DROGI	Sobczyk			
PROJEKTANT	mgr inż. W. DRYŚ	SLK/3440/POOD/10	DROGI	Dryś	NR RYSUNKU		
SPRAWDZIŁ	mgr inż. A. KRAJEWSKI	AG.II.4/2/7131/33/2001	KONSTR.-BUD.		Ze-4005/PW/D.14		

Wszelkie prawa zastrzeżone. Żadna część tego rysunku nie może być kopiowana w żadnej formie ani żadnymi metodami ręcznymi, mechanicznymi i elektronicznymi łącznie z wykorzystaniem systemów przetwarzania i odtwarzania informacji bez pisemnej zgody WBP w Zabrzu Sp. z o.o."